



Rutevejledning til 9 Avenue des Pins, 83700 Saint-Raphaël, Frankrig  
9,3 km – ca. 17 min.

Fra Aix-en-Provence



1. Tag mod **øst** ad **A8** mod **Frakørsel 38-Fréjus**  
Vej med vejafgift

kør 70 m  
i alt 70 m



2. Tag frakørsel **38-Fréjus** mod **Fréjus-Saint Raphaël**  
Vej med vejafgift



kør 600 m  
i alt 650 m

3. Tag **anden** frakørsel ad **Avenue Jean Lachenaud** mod **Fréjus-Centre/Saint-Raphaël** ved **Rond-Point du Bonfin**  
Kør gennem 1 rundkørsel  
Om 2 min.



kør 1,3 km  
i alt 2,0 km

4. Tag **første** frakørsel mod **D37** ved **Rond-Point du Gargalon**  
Kør gennem 3 rundkørsler  
Om 6 min.

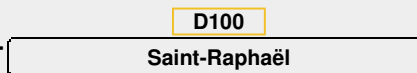
kør 3,2 km  
i alt 5,2 km

5. Tag **tredje** frakørsel ind på **Avenue de l'Europe/DN7** mod **Saint-Raphaël/Cannes/Fréjus-Centre** i rundkørslen  
Om 1 min.



kør 650 m  
i alt 5,8 km

6. Tag **anden** frakørsel ad **Avenue André Léotard/D100** mod **Saint-Raphaël** ved **Rond-Point de Triberg**  
Kør gennem 2 rundkørsler  
Om 4 min.



kør 2,0 km  
i alt 7,8 km

7. Tag **anden** frakørsel mod **Avenue Théodore Rivière** ved **Rond-Point de Paola**  
Kør gennem 1 rundkørsel  
Om 2 min.

kør 1,1 km  
i alt 8,9 km

8. Tag **fjerde** frakørsel mod **Avenue des Mimosas/D37** ved **Carrefour des Anglais**

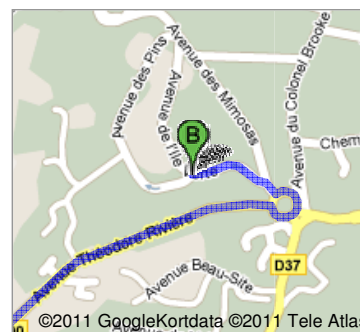
kør 180 m  
i alt 9,1 km



9. Drej til venstre ved **Avenue de l'île Verte**  
Destinationen vil ligge på venstre side

kør 170 m  
i alt 9,3 km

**B** 9 Avenue des Pins, 83700 Saint-Raphaël, Frankrig



Disse rutevejledninger er kun til brug ved planlægning. På grund af vejarbejde, trafik, vejret eller andre omstændigheder kan vejforholdene være anderledes end på kortresultaterne, og du bør planlægge din rute i forhold til dette. Du skal følge alle skilte eller meddelelser angående din rute.

Kortdata ©2011 Tele Atlas



Rutevejledning til 9 Avenue des Pins, 83700  
Saint-Raphaël, Frankrig  
8,3 km – ca. 15 min.

Fra Nice - via motorvej A8



1. Tag mod **syd** ad **A8** mod **Frakørsel 38-Fréjus**  
Vej med vejafgift

kør 55 m  
i alt 55 m



2. Tag frakørsel **38-Fréjus** mod **Saint-Raphaël**  
Vej med vejafgift  
Om 1 min.



kør 900 m  
i alt 1,0 km

3. Tag **anden** frakørsel mod **D37** ved **Rond-Point du Gargalon**  
Kør gennem 3 rundkørsler  
Om 6 min.

kør 3,2 km  
i alt 4,2 km

4. Tag **tredje** frakørsel ind på **Avenue de l'Europe/DN7** mod **Saint-Raphaël/Cannes/ Fréjus-Centre** i rundkørslen  
Om 1 min.



kør 650 m  
i alt 4,8 km

5. Tag **anden** frakørsel ad **Avenue André Léotard/D100** mod **Saint-Raphaël** ved **Rond-Point de Triberg**  
Kør gennem 2 rundkørsler  
Om 4 min.



kør 2,0 km  
i alt 6,8 km

6. Tag **anden** frakørsel mod **Avenue Théodore Rivière** ved **Rond-Point de Paola**  
Kør gennem 1 rundkørsel  
Om 2 min.

kør 1,1 km  
i alt 7,9 km

7. Tag **fjerde** frakørsel mod **Avenue des Mimosas/D37** ved **Carrefour des Anglais**

kør 180 m  
i alt 8,1 km

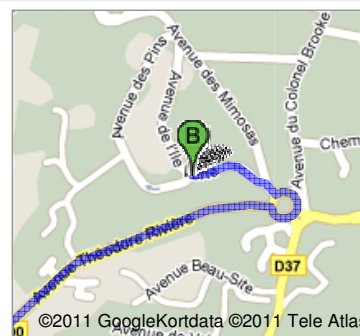


8. Drej til venstre ved **Avenue de l'Île Verte**  
Destinationen vil ligge på venstre side

kør 170 m  
i alt 8,3 km



9 Avenue des Pins, 83700 Saint-Raphaël,  
Frankrig



Disse rutevejledninger er kun til brug ved planlægning. På grund af vejarbejde, trafik, vejret eller andre omstændigheder kan vejforholdene være anderledes end på kortresultaterne, og du bør planlægge din rute i forhold til dette. Du skal følge alle skilte eller meddelelser angående din rute.

Kortdata ©2011 Tele Atlas